



**КОМИТЕТ ИМУЩЕСТВЕННЫХ ОТНОШЕНИЙ
АДМИНИСТРАЦИИ ПЕРМСКОГО МУНИЦИПАЛЬНОГО РАЙОНА**

РЕШЕНИЕ

о размещении объектов № 795

Пермский край
Пермский район

20.10.2020

Комитет имущественных отношений администрации Пермского муниципального района разрешает Открытому акционерному обществу «Межрегиональная распределительная сетевая компания Урала» (ИНН 6671163413, ОГРН 1056604000970, почтовый адрес: 614017, г. Пермь, ул. Инженерная, д. 17)

размещение объекта «Строительство ВЛ 0,4 кВ. Реконструкция ВЛ 0,4 кВ для электроснабжения объекта дачный дом по адресу: Пермский край, Пермский район, Култаевское с/п, в 0,28 км севернее д. Болгары (4500052978)»

на землях государственная собственность на которые не разграничена

на срок бессрочно

Местоположение: Пермский край, Пермский район, Култаевское с/п

Приложение: схема предполагаемых к использованию земель или части земельного участка.

Председатель комитета
имущественных отношений
администрации Пермского
муниципального района



(подпись, печать)

Г.В. Мюресов

Схема предполагаемых к использованию земель или части земельного участка

Объект: «Строительство ВЛ 0,4 кВ. Реконструкция ВЛ 0,4 кВ для электроснабжения объекта дачный дом по адресу: Пермский край, Пермский р-н, Култаевское с/п, в 0,28 км севернее д. Болгары (4500052978)»

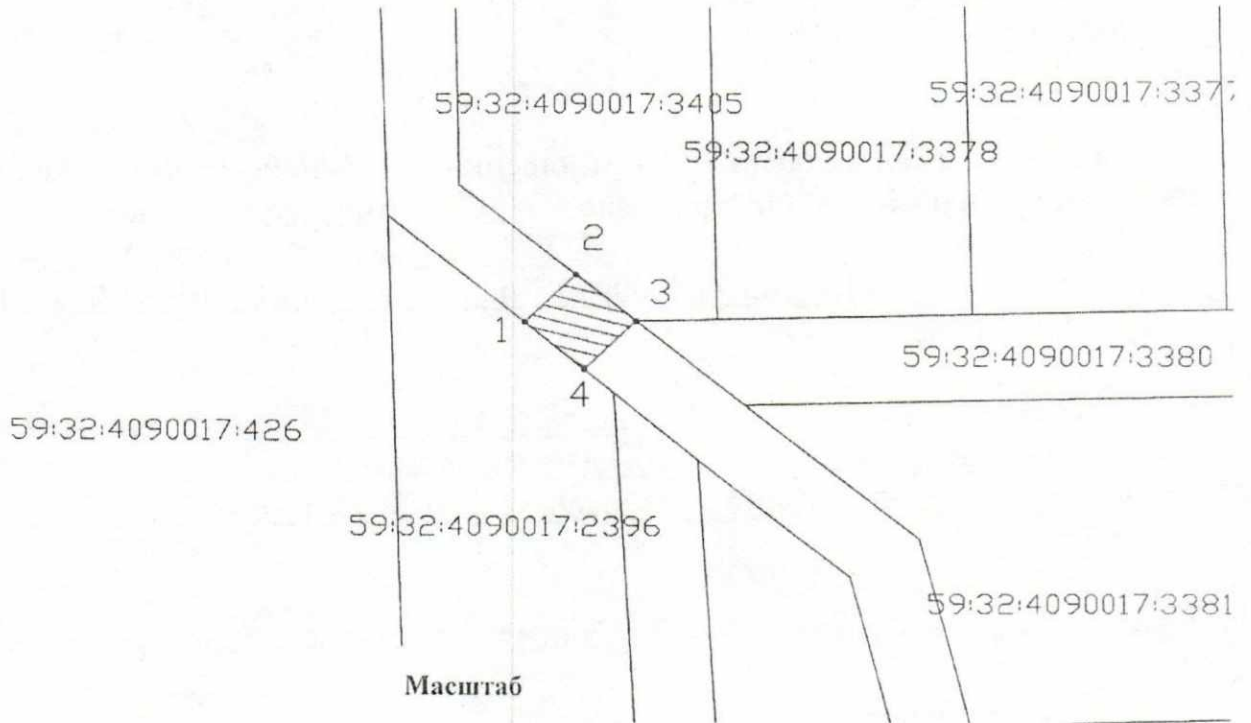
Местоположение: Пермский край, Пермский район, Култаевское с/п.

Площадь земель или части земельного участка, кв.м.: 53



Категория земель: Земли сельскохозяйственного назначения

Вид разрешенного использования земельного участка: -

Цель использования: под объекты инженерного оборудования электроснабжения (ПИР Строительство ВЛ 0,4 кВ. Реконструкция ВЛ 0,4 кВ для электроснабжения объекта дачный дом по адресу: Пермский край, Пермский р-н, Култаевское с/п, в 0,28 км севернее д. Болгары (4500052978))



Условные обозначения:

-  предполагаемые к использованию земли
-  граница земельного участка, сведения о котором внесены в ГКН
- 1 характерные точки границы испрашиваемого земельного участка

Координаты характерных точек МСК-59

№	X	Y
1	501444,09	2208019,66
2	501449,05	2208024,63
3	501444,23	2208030,43
4	501439,17	2208025,46
1	501444,09	2208019,66

Описание границ смежных землепользователей:

- 1-2, 3-4 - неразграниченный зем. участок;
- 2-3 - зем.уч.с КН 59:32:4090017:3405;
- 4-1 - зем.уч.с КН 59:32:4090017:2396



Заявитель  Е.В. Кузнецова